MINISTERIO DEL AIRE

Boletín diario del Servicio Meteorológico Nacional

AÑO IV
2.ª EPOCA
Núm. 112.

MADRID, VIERNES 22 DE ABRIL DE 1955.

PRECIOS DE SUSCRIPCION: España, ptas. año. Extranjero, ptas. año. OFICINA CENTRAL METEOROLOGICA. Apartado 285. MADRID. Teléfono 25-92-33

ESTACIONES	TEMPERATURA Máx.	TEMPERATURA Mín.	PRECIPITACION Noche	PRECIPITACION Día	Horas de sol
a Coruña	18	11	1	8	5,9
lonteventoso	17	10		40?	
ugo	17	10	ip	7	
ozas					
antiago (A)		9	18		
antiago	18	9	15	23	4.0
igo	17	13		5	2,5
onferrada		11	3		
ijón		12	2		0.6
viedo					
antander	18	11	2		3.1
ondica	22	11	2		
gueldo	19	13			
eón	10	8	1	4	
amora	16	9	1	4	
alencia	15	7		5	
illafria	12	6	2	6	0.0
urgos	13	8	1	7	0.5
alladolid	16	7		2	1.3
illanubia	14	6	2	2	2.5
oria	14	7	2	3	0.0
alamanca	16	9	ip	7	2.5
vila	15	7	5	ip	
egovia	15	8	10	1	
Barajas	17	11	3	2	2.6
Madrid	16	10	9	1	1.2
Getafe	17	10	12	3	2.1
Alcalá	20	11	1	8	
Toledo	17	10	ip	1	
Cuenca	12	8	48?	2	1.3
Molina	15	8	2	3	0.5
Ciudad Real	21	9		1	3.0
Albacete	17	10	3	2	
Cáceres	20	12	ip		
Badajoz	22	11			11.5

ESTACIONES	TEMPERATURA Máx.	TEMPERATURA Mín.	PRECIPITACION Noche	PRECIPITACION Día	Horas de sol
Reinosa	14	7	1		0.6
Vitoria					
Vitoria (A)	16	9	1	1	
Pamplona	20				
Logroño	16	10	1	5	
Monflorite	19	6			6.9
Veruela	16			5	
Calatayud	18			2	
Valenzuela	20				
Sanjurjo	21	10			0.8
Zaragoza					
Calamocha	15	7	10	1	0.9
Teruel	17	7			
Lérida	20	6			4.8
Gerona	20	8			
Barcelona	16	10			0.1
Prat					
Reus	17	6			1.9
Tarragona					
Tortosa	19	9			0.6
Castellón	17	10			0.2
Manises					
Valencia	19	12		ip	0.0
Alicante	24	12			7.7
Rabasa	21	12			8.0
Murcia		10			
Alcantarilla	21	9			3.7
San Javier	17	13			7.4
Sevilla	25	10		ip	
Jerez	24	11			
Córdoba	22	11	ip	ip	
Jaén	19	10		3	
Granada	20	9		ip	10.4
Cartuja	19	9		7	
Huelva		12			8.0
Málaga	20	16			8.3
Almería	21	13			6.1

ESTACIONES	TEMPERATURA Máx.	TEMPERATURA Mín.	PRECIPITACION Noche	PRECIPITACION Día	Horas de sol
P. de Mallorca	20	12	6		9.3
Pollensa	18				
Mahón	18	13	ip		0.0
Son Bonet					
Formentera	19	9			9.2
Sta C. Tenerife	21	16			0.4
Gando	22	14		8	
Los Rodeos	17	11	30	9	4.4
Fuerteventura		13			6.0
Lanzarote		X			5.1
Tetuán	23	13			
Larache	24	10			
Melilla	22	15			
Ifni		14			9.7
Cabo Juby	22	16			10.5
Villa Cisneros	24	16			10.3

OBSERVACIONES DE MONTAÑA

Navacerrada	6	1	19	ip	
Montseny					
Izaña					

OBSERVACIONES DE LA COSTA

Punta Galea					
Cabo Mayor		12	2		
Vares	15	11			
Finisterre	19	10			
San Fernando	27	13			
Tarifa		15			
Cartagena	18	10			
C. S. Antonio	19	10			
Cabo Bagur	19				

NOTA.—Los datos de este Boletín comprenden las observaciones desde las 18 h. T. M. G. de ayer a las 18 h. T. M. G. del día de hoy.

Las horas de sol corresponden al día de ayer.

INFORMACION GENERAL DEDUCIDA DE LAS OBSERVACIONES DE LAS DIECINUEVE HORAS (HORA OFICIAL).

Durante el día de hoy, ha llovido en forma de chubascos en gran parte de la Península y Canarias. Se han recogido: 23 litros en Santiago, 8 en Coruña y Las Palmas, 7 en Salamanca, 4 en León, 3 en Soria, 3 en Madrid, Valladolid y Albacete, 1 en Ciudad Real, Toledo y Vitoria; y cantidades inferiores a 1 litro en Calamocha, Valencia, Alicante, Córdoba y Granada. En general, la nubosidad ha sido abundante de tipo cumuliforme y de gran desarrollo vertical.

TIEMPO PROBABLE HASTA LAS DIECINUEVE HORAS (HORA OFICIAL) DEL DIA 23.

Continuará el tiempo inestable, que dará lugar a chubascos intermitentes en toda la Península salvo Cataluña y Levante. En Marruecos y Canarias, riesgo de tormentas en las cordilleras.

AVISO ESPECIAL PARA BARCOS PESQUEROS Y NAVEGACION DE CABOTAJE.

Rizada en La Coruña y calma en Barcelona. Es de esperar marejada en el Estrecho.

BOLETIN DIARIO DEL SERVICIO METEOROLOGICO NACIONAL

VIERNES 22 de ABRIL de 195.

SIMBOLOS INTERNACIONALES

≡	Neblina	✳	Nieve
≡	Niebla	▽	Chubascos
∞	Calima	⍂	Tormenta
₉	Llovizna	▲	Granizo
•	Lluvia	+	Ventisca

○	Cielo sin nubes	◑	5 octavos Nubes
◴	1 octavo "	◒	6 " "
◔	2 " "	◐	7 " "
◔	3 " "	●	Cielo cubierto
◑	4 " "	⊗	" oculto

Frente frío

Frente cálido

Oclusión

Discontinuidad

Isobaras

POSICION DE LOS SIMBOLOS EN UNA ESTACION

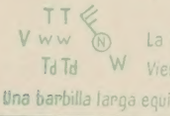

La flecha indica la dirección del viento, y las barbillas la fuerza.

Una barbilla larga equivale a 2° de la escala Beaufort.

TEMPERATURAS EXTREMAS

(DE LAS CAPITALES PENINSULARES)

Máxima: 25º en Sevilla.

Mínima: 6º en Lérida.

OBSERVACIONES DE MADRID (Parque del Retiro)

TEMPERATURAS

Máx. 16.2 a 16.30 h. Mín.: 9.8 a 6.30 h.
a 1 h. 11.3 a 13 h. 13.6
a 7 h. 10.2 a 18 h. 14.0

PRESIONES

Máxima: 703.3 mm. a 10.00 hoy h.
Mínima: 701.8 mm. a 18.00 ayer y hoy.
a 1 h. 702.9 a 13 h. 702.7
a 7 h. 702.8 a 18 h. 701.8

VIENTO

Velocidad máxima: 6 m/s. a 17.50 h.
Dirección: Sur.
Recorrido en 24 horas: 125. km.

ZONAS DE PRECIPITACIO

CONTINUA CHUBASCOS LLOVIZNA

EXPLICACION DE LA CLAVE

iii Indicativo de la estación.

N Nubosidad total en octavos de bóveda celeste.

dd Dirección de donde sopla el viento. Multiplicando **dd** por 10, se obtiene el ángulo que forma dicha dirección con el N. geográfico, en el sentido de giro de las agujas de un reloj.

ff Velocidad del viento en nudos.

VV Visibilidad horizontal.

VV	Metros	VV	Kms.	VV	Kms.
00 a 10	100 a 1.000	84	50	93	0,5
10 a 20	1.000 a 2.000	85	55	94	1
20 a 25	2.000 a 2.500	86	60	95	2
26 a 50	2.600 a 5.000	87	65	96	4
		88	70	97	10
VV	Kms.	89	> 70	98	20
		VV	Metros	99	50
56 a 60	6 a 10				
60 a 70	10 a 20	90	< 50		
70 a 75	20 a 25	91	50		
81	35	92	200		
82	40				
83	45				

ww Tiempo presente. Los fenómenos son gradualmente más intensos de 00 a 99:

00-19. Ningún meteoro importante en el momento y hora precedente.
20-29. Precipitación, niebla o tormenta en la hora precedente y que cesó.
30-39. Tempestad de polvo o arena, o temporales de ventisca.
40-49. Niebla.
50-59. Llovizna.
60-69. Lluvia.
70-79. Precipitaciones sólidas, sin chubascos.
80-89. Chubascos con precipitación.
90-99. Tormenta y precipitaciones.

W Tiempo pasado (durante las tres horas precedentes):

0. Despejado.
1. Nuboso.
2. Cubierto.
3. Tempestad de polvo o arena; ventisca.
4. Niebla o bruma muy densa.
5. Llovizna.
6. Lluvia.
7. Nieve o aguanieve.
8. Chubascos.
9. Tormenta.

PPP Presión atmosférica en décimas de milibar (se omiten las cifras de las centenas y de los millares) referida al nivel del mar. Las estaciones de la meseta central (altitud superior a 400 metros) la reducen al nivel de 1.000 metros geodinámicos. Las estaciones de montaña (altitud superior a 1.500 m.) dan la presión al nivel de la estación.

TT Temperatura del aire en grados centígrados. En caso de temperatura negativa, se añade 50 al valor absoluto de la temperatura.

N h Cantidad de nubes, en octavos, cuya base está a la altura h (inferior a 2.500 metros) por encima del nivel de la estación.

C_L Nubes bajas:

1, 2 y 3, nubes cumuliformes.
4, 5, 6 y 7, nubes estratiformes.
8 y 9, nubes estratiformes y cumuliformes.

C_M Nubes medias:

1 y 2, altostratus.
3 a 9, altocúmulos.

C_H Nubes altas:

1 a 4, cirrus.
5 a 8, cirrostratus.
9, cirrocúmulos.

T_dT_d Temperatura del punto de rocío en grados centígrados. Si es inferior a 0° C., se suma 50 al valor absoluto de esta temperatura.

a Carácter de la tendencia barométrica en las tres horas precedentes:

0 a 4. La presión es igual o mayor que la de tres horas antes.
5 a 9. La presión es más baja que la de tres horas antes.

pp Valor de la tendencia barométrica: Se expresa en décimas de milibar y se obtiene restando de la presión la correspondiente a tres horas antes.

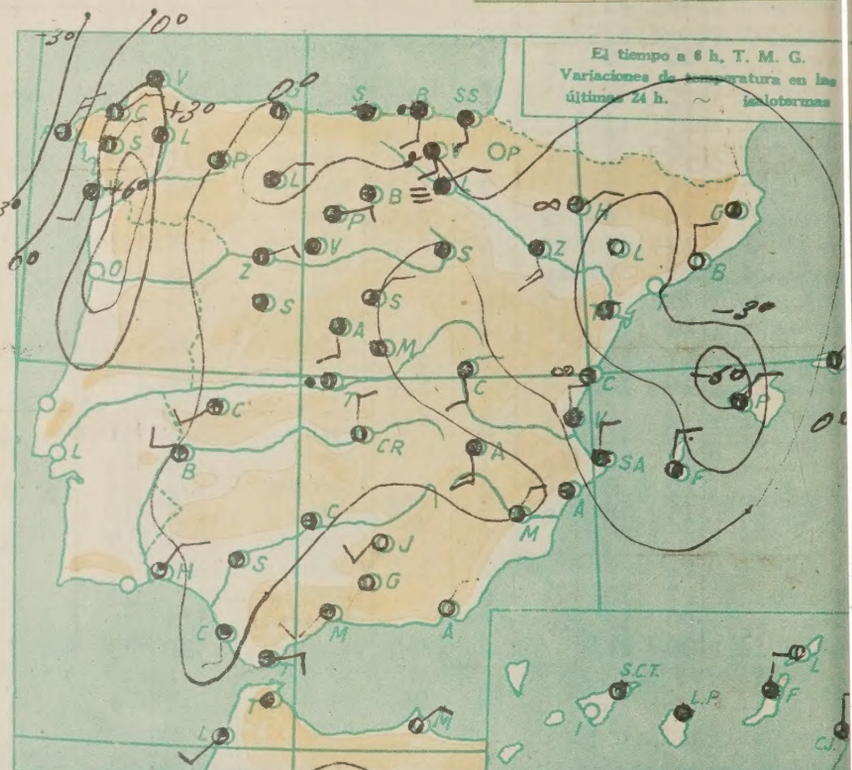

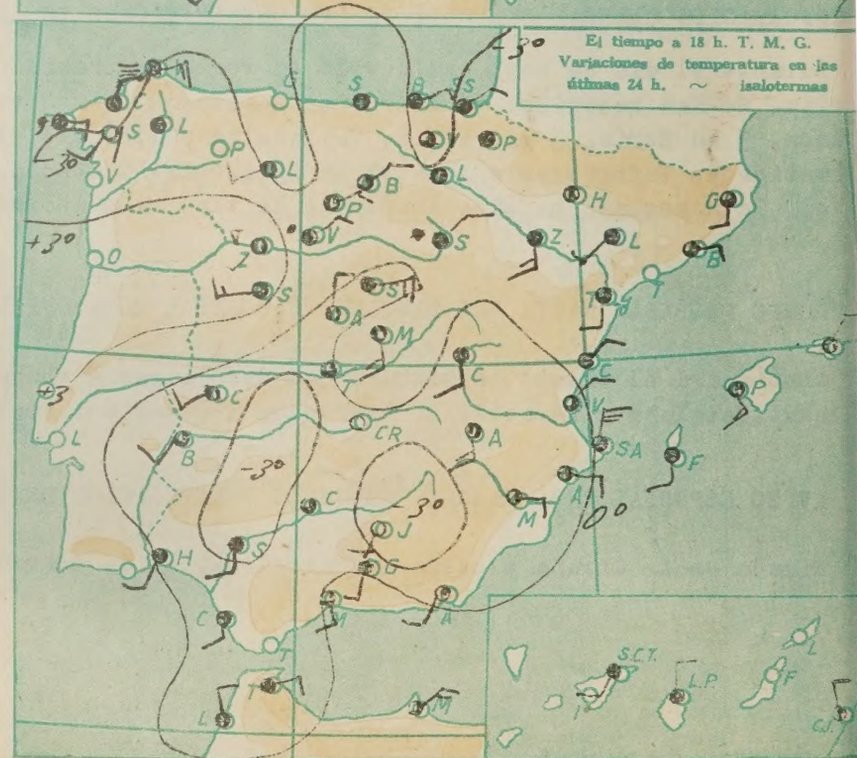

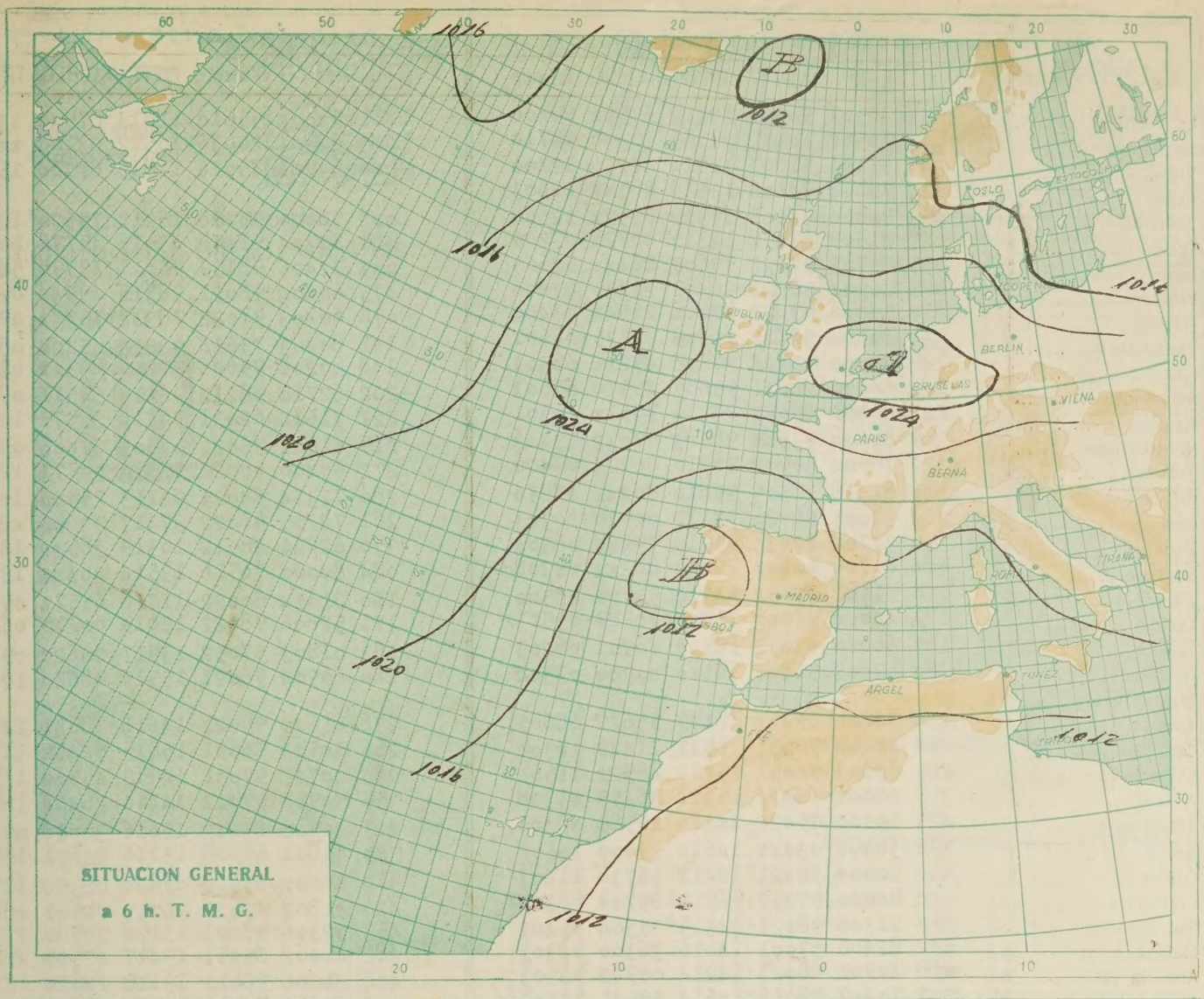
SITUACION GENERAL
a 6 h. T. M. G.
B
1012
A
1024
1016
1020
1012
B
1012
1020
1016
1012
1016
1024
1012
OSLO
ESTOCOLMO
DUBLIN
BERLIN
BRUSELAS
VIENA
PARIS
BERNA
MADRID
LISBOA
ROMA
TIRANA
ARGEL
TUNEZ
FEZ

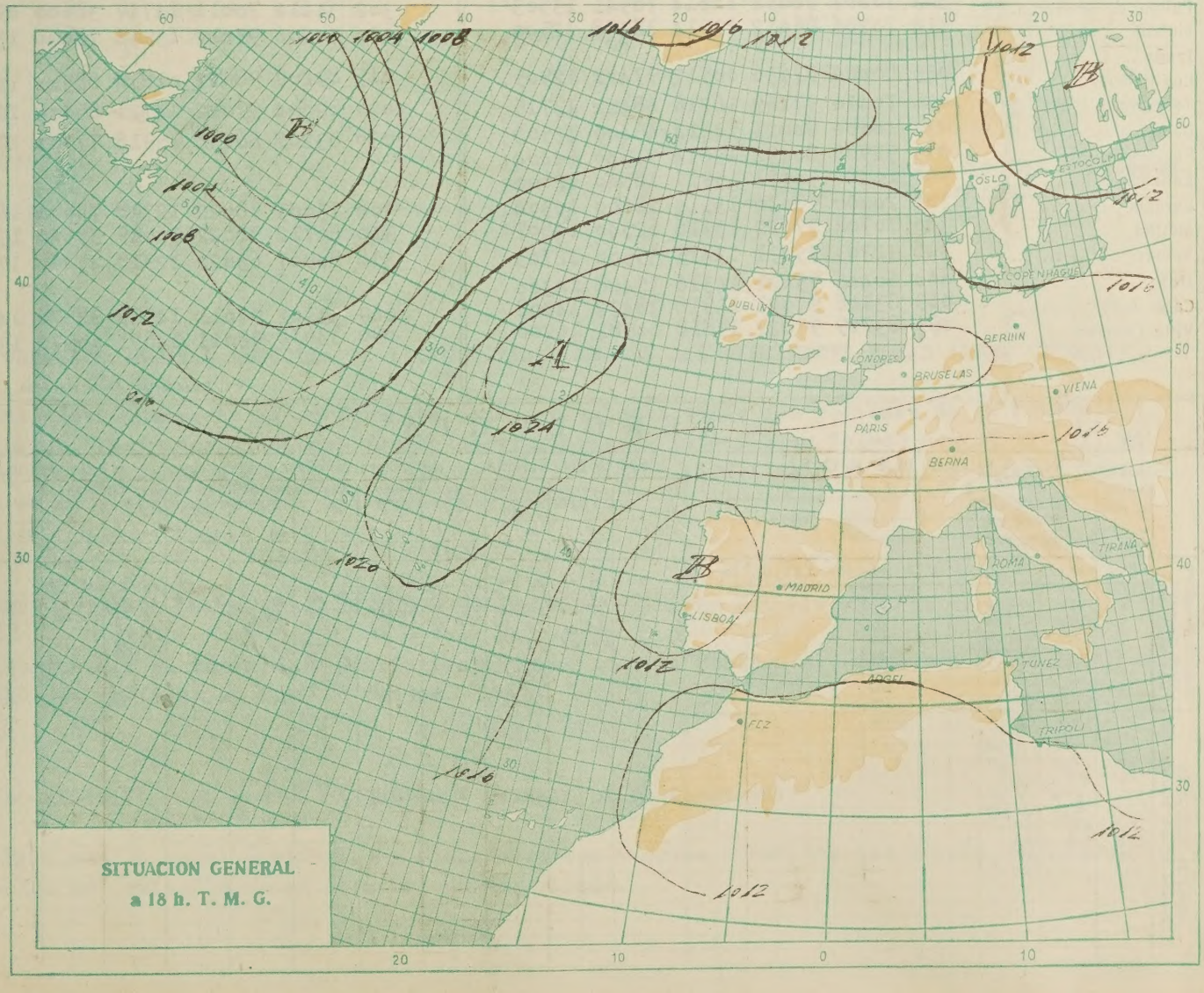
SITUACION GENERAL
a 18 h. T. M. G.
1000
1004
1008
1012
1016
1016
1012
B
1012
1000
1004
1008
1012
1020
A
1024
B
1012
1016
1012
1012
1015
1015
OSLO
ESTOCOLMO
COPENHAGUE
DUBLIN
BERLIN
LONDRES
BRUSELAS
VIENA
PARIS
BERNA
MADRID
LISBOA
ROMA
TIRANA
ARGEL
TUNEZ
FEZ
TRIPOLI

OBSERVACIONES a 6 h. (*)

	iii	Nddff	VVwwW	PPPTT	$N_hC_Lh C_M C_H$	$T_dT_d$app
La Coruña	001	70501	50028	12812	6956x	09400
Santiago	043	70502	10031	09515	76300	xx710
Vigo	046	81101	51001	11814	47270	12400
Gijón	014	70000	94606	13512	885xx	12603
Santander	023	80000	94106	15312	855xx	12600
Igueldo	027	81609	65052	14313	00974	07200
León	055	80702	97022	95609	864xx	08603
Villafria	075	60901	56021	96409	25439	07400
Burgos	076	50000	97021	97408	26540	07400
Valladolid	141	80000	58112	96809	00975	08601
Soria	148	80000	96022	97608	872xx	08501
Salamanca	202	60000	98031	95609	45570	09603
Barajas	221	80000	65022	97411	7551x	10301
Navacerrada	215	80000	93606	98903	57032	03403
Toledo	272	70000	50502	98910	00923	09400
Albacete	280	81418	30505	96810	864xx	08816
Cáceres	261	32005	98021	97112	00930	10303
Badajoz	330	32702	62033	95910	37420	08304
Logroño	084	80706	60404	29410	863xx	09208
Zaragoza	160	81108	65052	14910	5552x	08500
Lérida	171	40000	97000	15807	00989	05503
Gerona	183	60000	43052	16509	00901	08203
Barcelona	180	03602	96000	16110	00900	07500
Montseny						
Tortosa	238	70000	9542x	16109	55622	08605
Castellón	286	60000	96051	16511	11449	10304
Valencia	285	83603	96052	15713	4852x	11501
Alicante	359	60000	96022	15314	36453	11308
Alcantarilla	429	60000	75022	14310	11585	08300
Sevilla	390	30000	03440	14610	35600	10806
Córdoba	410	50000	58021	12212	36730	11407
Granada	420	80000	97052	96911	857xx	08300
San Fernando	453	21306	98021	14313	33500	12402
Málaga	482	82406	57001	14016	36300	12303
Almería	488	40901	68021	14214	00942	12503
Palma de Mallorca	302	70407	58052	14614	78541	13503
Mahón	314	70206	95012	13514	18478	12500
Izaña						
Los Rodeos	015	80000	97636	00512	974xx	12505
Tenerife	020	70410	97162	16216	684xx	13715
Gando	030	40000	80021	14314	46400	12503
Fuerteventura	035	52906	80031	13814	31540	14404
Lanzarote	040	10000	70021	15917	18540	12000
Larache	308	20000	98030	13510	28600	10304
Melilla	340	70708	97022	13316	62540	14807
Tetuán	318	32303	75031	13415	35500	12703
Ifni	060	60406	75021	14316	35408	14300
Cabo Juby	069	63106	97021	13918	38472	14408
Villa Cisneros	096	83709	97022	13818	00982	16200

OBSERVACIONES a 18 h. (*)

iii	Nddff	VVwwW	PPPTT	$N_hC_Lh C_M C_H$	$T_dT_d$app
001	80000	55616	11813	875xx	13200
043	82301	20036	10512	83700	xx013
046	60901	45026	11815	67200	15400
023	70000	96298	16215	75520	12118
027	80704	61052	13016	45778	10602
055	72406	98159	96811	49590	58105
075	60404	98021	96311	45540	09502
076	60403	98021	96312	4554x	09400
141	80403	25616	92212	4542x	08701
148	80206	99606	97209	873xx	03707
202	62718	98212	96114	58514	08203
221	71614	62031	96716	39571	10505
215	61801	96022	07805	67000	05804
272	60000	60022	98514	00971	12707
280	71314	64025	96113	75500	10805
261	72205	98022	97317	73600	xx603
330	62206	28012	10319	38530	14705
084	80000	70516	13514	463xx	13707
160	81014	80022	11718	6557x	09201
171	52606	98022	12019	00915	06502
183	61803	57052	13917	24620	09503
180	60904	96021	15515	48610	12601
238	61608	95021	14616	38631	12400
286	50503	96051	15815	5246x	11704
285	60707	97031	14915	45540	11301
359	50908	97012	14116	26454	12803
429	40908	85012	12616	30090	09608
390	81804	65508	13116	64601	15300
410	60000	65012	09620	66300	17707
420	31802	97021	96217	22601	08604
453	52306	98021	13120	52500	13805
482	41402	65051	13417	42500	xx809
488	21606	76011	13118	22420	14400
302	31112	70011	14717	38600	09301
314	70206	97012	13916	78400	13705
015	83209	98022	01614	885xx	12400
020	82004	99022	14721	854xx	12603
030	83209	60158	15918	733xx	17203
308	73005	98022	12718	78600	16811
340	60712	98022	10619	35540	17808
318	80907	65022	12918	45410	17700
069	33102	97011	14919	38570	14808
096	33612	98011	14821	00972	13301

(*) Explicación de la clave en 2.ª página.

AEROLOGIA

RADIOSONDEOS

Estación: BARAJAS
P_{res} (N.M.): 1.024 HBS.
P_{res} (Tierra): 930 HBS.
Isoterma 0°: 2.570 MTS.

	PP (mb.)	hhh (m)	TT	T_dT_d	dd	ff	PP (mb.)	hhh (m.)	TT	T_dT_d	dd	ff
VALORES EN ISOBARAS TIPO (Altura, temperatura, punto de rocío, viento)	1.000	105	–	–			1.000					
	850	1434	7	6			850					
	700	3.050	-3	-4			700					
	500	5.625	-20	-29			500					
	400	7227	-34	-39			400					
	300	9170	-50	–			300					
	200	11760	-53	–			200					
	100	12550	-57	–			100					
PUNTOS NOTABLES (Presión en mb enteros)	Tierra	631	7+	7			Tierra					
	619	2720	-4	-4								
	615	4060	-9	-20								
	534	5420	-27	-37								
	480	6760	-21	–								
	454	8090	-28	-35								
	380	7850	-40	-43								
	272	9770	-54	–								
	248	10945	-58	–								
	192	12430	-54	–								
	100	14241	-58	–								

VIENTO EN ALTURA

dd - Dirección (Decenas de grados) ff - Velocidad en nudos

Estaciones	BARCELONA		ALMERIA		SEVILLA		TORTOSA		SALAMANCA		BARAJAS		SEVILLA		VALENCIA		MAHON					
Hora	04		04		09		09		09		16		15		15		15					
Altitud (m.)	dd	ff	dd	ff	dd	ff	dd	ff	dd	ff	dd	ff	dd	ff	dd	ff	dd	ff	dd	ff	dd	ff
Tierra	E	10	NE	10	00	00	SW	03	S	10	S	10	SE	20	E	10	S	10				
500	06	06	03	14	21	12	16	06	–	–	–	–	15	19	06	01	05	06				
1.000	06	04	05	08	19	08	18	06	20	14	00	00	25	04	32	02	08	10				
1.500	08	04	00	00	22	10	17	08	22	10	25	12			14	03	35	06				
2.000	04	06	29	08	22	12	25	02	23	08	25	10			14	05						
2.500	04	06	26	17					22	08	21	10			02	22						
3.000			24	23					25	10	21	12										
4.000			23	17																		
5.000			24	19																		
5.500			24	21																		
6.000																						
7.000																						
8.000																						
9.000																						
10.000																						
11.000																						
12.000																						